


COMUNE DI VILLAPUTZU
 Provincia di Cagliari





PIANO URBANISTICO COMUNALE

CARTA DEI BENI ARCHEOLOGICI
 Tavola A
 SCALA 1:10.000

Coordinatore: Ing. Ivo Meloni, Ing. Giovanni Berio
 Assalto ambientale: Dott. Carlo P. Vanni, Dott. M. Cacci, Dott. Agr. P. Vici
 Assalto innovativo: Ing. G. Barile, Ing. A. Minni, Ing. G. Bar. Anton G. Piga
 Assalto storico culturale: Dott. ssa F. Cella, Ing. A. Mitsu, Arch. G. Piga
 PUA: Ing. G. Barile, Ing. A. Mitsu, Arch. G. Piga, N. Costantini
 Sistema informativo territoriale: G. Bar. Ing. A. Piga, Ing. A. Costa

Comitato scientifico: prof. R. Ciuro, prof. M. Ghiani, prof. G. Messori, Ing. M. Piga


ECO-RESEARCH

Legenda
 Amministrativo Comunale
 Beni archeologici
 Piani permessi BBCC
 Area di competenza naturale